Værktøjer

- Tour de Klimatilpasning Odense

Louise Grøndahl

Værktøjer – nuværende og kommende

- Klimakort
- Interaktivt Danmarkskort
- Kystplanlæggeren
- Lokal klimatilpasningsprofil
- Boligwizard
- Klimameter
- Havvand på Land
- Grundvand
- Sårbarhedsværktøj



Klimatilpasning

Test case i Middelfart

Kilde	Overskrift	Dato for artikel	Dato for hændelse	Vejrtype	Detaljer	Lokalitet	Påvirkning	Konsekvens	Berørte	Indsats	Ansvarlige i kommunen	Øvrige ansvarlige	Omkostninger	Mandetimer
Fyens Stifttidende	Kæmpehagl smadrede høsten	11. juli 2002	10. juli 2002	voldsomt haglvejr	Haglbygen ødelægger afgrøder for millioner af kroner	Nordvestfyn	Haglbygen ødelagde alt	Afgrøder/frugttræer ødelagt	Ejere og brugere	Forsikringsselskaber vurderer tab	Ingen	Ingen	Millioner af kroner	?
Fyens Stifttidende	Skoven bliver aldring den samme igen	25. september 2001	3. december 1999	Storm/orkan	Ødelagt skov	Wedellsborg	250 hektar skov forsvandt på en aften	Nyplantning af træer	Ejere og brugere	Hjælp til genrejsning af de væltede skove der gives tilskud på 400 mio. kroner	Ingen	Ingen	Samfundsopgave	?
Fyens Stifttidende	Fodboldstadion truet af forfald	8. juni 2001	Orkan 1999	Storm/orkan	regn ødelagt/tribunetaget	Nørre Aaby	Storm ødelagde regn, maskinhus	Ikke råd til vedligeholdelse/reparation af skader	Ejere og brugere	Ingen	?	Nørre Aaby Idrætscenter	?	?
Fyens Stifttidende	**Midelfart mister to blå flag**	**12,. Maj 2007**	**12. -13 august 2006**	**Skybrud**	**143 millimeter regn**	**Nordvestfyn**	**Ingen blå flag ved Vejlby Fed og Båring Strand**	**Badevandsprøver med en e-coli procent på 8-grænsen er 5**	**Brugere**	**Forsøger at tage ekstra der ka proce**				
Fyens Stifttidende	**Fjelsted aflyser match**	**18. august 2010**	**18. august 2010**	**vedvarende regn**	**udsættelse af speedwayløb**	**Fjelsted**	**Speedway og vedvarende regn er to uforenelige størrelser**	**Samtlige matcher i aftenens speedway league er blevet udsat**	**Brugere, publikum, ansatte**	**?**				
Fyens Stifttidende	Skybrud skabte problemer	25-10-2006	Vladukt oversvømmet			Nørre Åby (Middelfart og Ejby)	Kongsgårdvej under viadukten oversvømmet - i løbet af et par timer faldt 26 mm vand	billister stoppet	billister	vandet yderlig				
Fyens Stifttidende	Ja til ekstra kloak-penge	14. februar 2008	13. februar 2008	kloak	ekstra tryk på renovering af kloaknettet i Middelfart Kommune	Middelfart	ingen let sag at udføre arbejdet med kloakker inde midt i byen	Ligende udgifter på kloakområdet de kommende år	Brugere/ejere	Nyt sp pumpe ADP/G Baneg trykled Strand vej				
Fyens Stifttidende	500 stormopgaver til Falck	19. november 2009	18. november 2009	Kraftig blæst/storm	Væltet lastbil på Lillebæltsbroen	Middelfart	Skabte kaos i myldretrafikken - broen spærret i flere timer	Trafikanter som skulle krydse bæltet kørte over den gl. Lillebæltsbro	Brugere	Falck r				
Fyens Stifttidende	Stormen lukker Storebæltsbroen	7. januar 2011	6. november 2011	Storm	Væltet lastbil på Lillebæltsbroen	Middelfart	Spærret for trafik i vestlig retning	Trafik spæret	Brugere	Falck r				
Fyens Stifttidende	Endnu en omkørsel	8. oktober 2008	Ugen efter	Kraftige vandmasser	Gravearbejde spærrer Strandvejen måneden ud	Middelfart	Strandvejen er lukket fra Skovsvinget til Fynsvej restem af måneden	Bilister skal køre ad Skovsvinget til Jyllandsvej - Gl. banegårdsvej er forsat spærret	Brugere	Der læ vandle jorden				
Fyens Stifttidende	Vandprisen presses af ny børnehave	25. september 2009		Ved kraftig regn	Syv millioner kroner til kloakarbejde i Rejle	Rejle	Presser vandprisen	Privat børnehave i Rejle nødvendiggør investeringer i kloaknet i landsbyen	Børn, ansatte,	Nyt kl grund plads i afløbs				
Fyens Stifttidende	Dårlige kloakrør koster dyrt	6. januar 2009			voldsom prisstigning i spildevands afgift	Hele Middelfart Kommune	Fra årsskiftet steg vandledningsafgiften med 59 procent	Kommunen skal efter krav fra Staten omlægge spildevandsdriften til selskabsform	Brugere	Store for at klima				

Klimatilpasning

Grundvand A1B

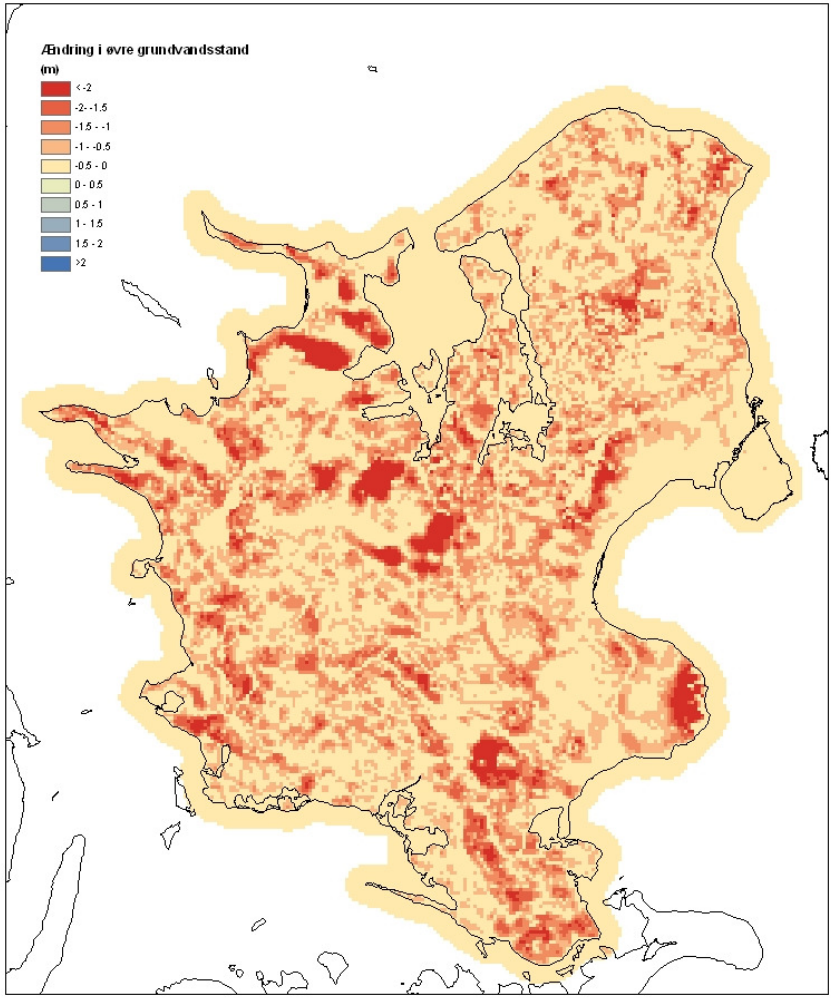

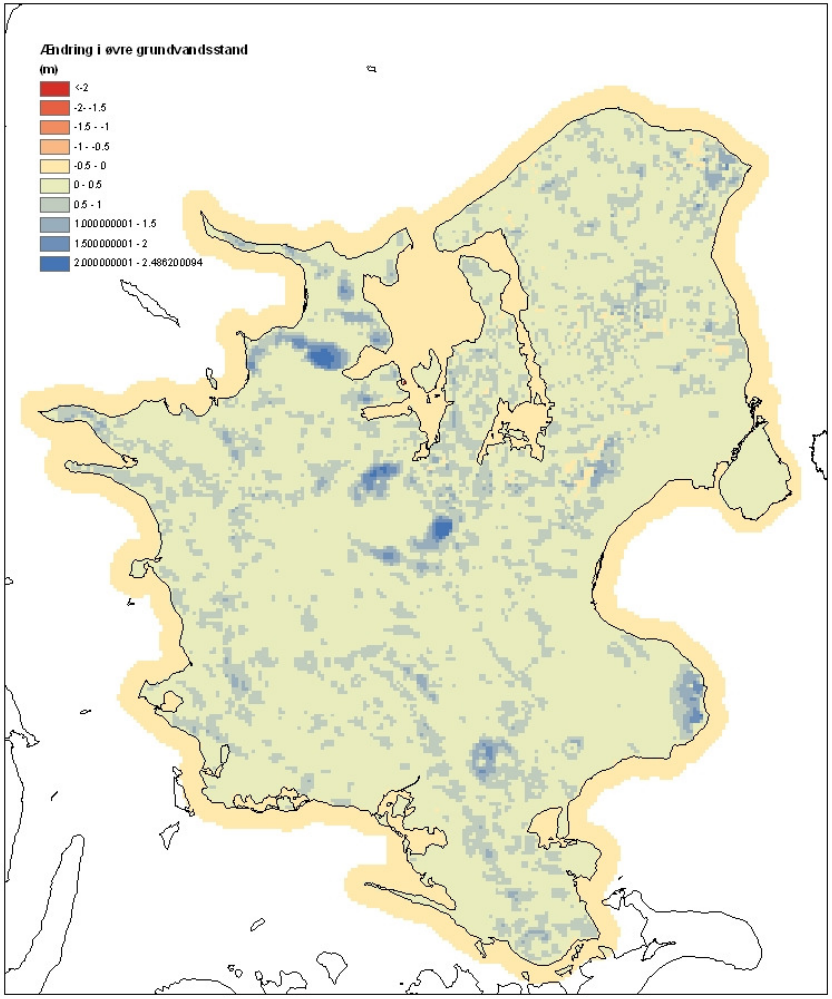

Sårbarhedsværktøj

- Screeningsværktøj, der kan bruges til at udpege områder, der er sårbare over for oversvømmelse (grundvand og nedbør)
- Værktøjet udvikles løbende – den digitale højedemodel indgår i arbejdet i lighed med andre relevante datasæt
- 1. fase: en simpel blue-spot kortlægning og information om ekstremnedbør
- 2. fase: landsdækkende grundvandsdatasæt (A1B), jordbund, arealanvendelse, natur – valg af metode til kombination af data

Klimatilpasning